

### Die Römer im Ahrtal

von Hubertus Ritzdorf  
16 x 11,5 cm, 96 Seiten, 69 Abb., 3 Karten, Broschur  
ISBN 978-3-943123-13-5 • 3,50 €

Der Leiter des Museums Roemervilla in Ahrweiler vermittelt einen lesenswerten Überblick über den aktuellen Wissenstand des römischen Lebens im Ahrtal.




### Die Mittelahr entdecken

Natur & Kultur • Wandern & Wein  
Sehenswürdigkeiten • Veranstaltungen

96 Seiten, 16 x 11,5 cm, Broschur, 84 Abb., 8 Karten  
ISBN 978-3-943123-14-2 • 3,50 €

Der kleine Führer gibt viele Tipps und Infos rund um das Gebiet der Mittelahr.



### Burgen und Adel im Ahrtal

Hedwig Gräfin Schweinitz  
96 Seiten, 16 x 11,5 cm, 60 Abb., 12 Karten, Broschur  
ISBN 978-3-943123-11-1 • 3,50 €

Auf den Spuren alter Burgenherrlichkeit wird die mittelalterliche Geschichte von Sinzig bis Kreuzberg lebendig erzählt.



### Der Regierungsbunker

Herausgegeben von Heike Hollunder  
96 Seiten, 28,0 x 21,5 cm, 88 Abb., Broschur,  
ISBN 978-3-943123-00-5 • 14,80 €


Am 9. Dezember 1997 beschloss das Bundeskabinett in Berlin den Regierungsbunker im Ahrtal aufzugeben. Diese Entscheidung hatte die fast gänzliche und unwiederbringliche Zerstörung eines einzigartigen Baudenkmals von herausragendem, historischem Wert für die deutsche Geschichte zur Folge. Die hier vorliegenden Fotografien stellen einmaligen Zeitdokumente

eines seit den 1960er Jahren weitgehend unberührt gebliebenen, geschichtsträchtigen Ortes des Kalten Krieges dar.

### Der Regierungsbunker im Ahrtal und seine Geschichte

von Christoph Bach  
21 x 14,8 cm, 64 Seiten, ISBN 978-3-943123-35-7 • 5,- €

Vom Eisenbahntunnel über die Champignonzucht, vom geheimen V2-Rüstungsbetrieb bis zum Atombunker der Bundesregierung. Die wechselvolle Geschichte einer Tunnelröhre, die einmal der geheimste Ort Deutschlands war.



### Dokumentationsstätte Regierungsbunker

Ein Museumsführer (nicht nur) für junge Leute  
von Heike Hollunder

64 Seiten, 21 x 14,8 cm, Broschur,  
ISBN 978-3-943123-19-7 • 5,- €

Ein Stück deutsche Geschichte lebendig erzählt. Mit Zeitzeugenberichten und zahlreichen Abbildungen.



# Die AHR entdecken und erleben



Wir lieben die Eifel



## Faszinierende Aussichten • Das Ahrtal von oben

von Jürgen Haffke und Andreas Schmickler

22 x 30 cm, 128 Seiten, Hardcover, ISBN 978-3-943123-22-7 • 24,90 €

„Das Ahrtal von oben“ zeigt zum ersten Mal in aktuellen Schrägluftbildern den gesamten Lauf der Ahr von ihren Quellen in Blankenheim bis zur Mündung in den Rhein bei Remagen-Kripp. Aus der Vogelschau eröffnet sich so in besonderer Weise die Vielfalt einer faszinierenden Kulturlandschaft und ihr Wandel.

## 50 Entdeckungen im Ahrtal

Eine Reise durch eine besondere Kulturlandschaft  
– von der Quelle bis zur Mündung



von Karin Joachim

20 x 12,5 cm, 176 Seiten, Broschur, 2. überarbeitete Auflage  
ISBN 978-3-943123-38-8 • 12,90 €

Auf 83,1 km kommt die Ahr an zahlreichen Orten vorbei, begegnet historischen Gebäuden, durchfließt liebliche Auen und tiefe, schroffe Felsentäler. Sie gibt dem berühmten Rotwein seinen Namen, auch Dörfern und Städten und: sie formte die Landschaft und machte das Ahrtal zu einer einzigartigen Kultur- und Naturlandschaft.



## Faszination Ahrwein Gelebter Weinbau an der Ahr Gestern • Heute • Morgen

NEU

Das große Ahrweinbuch von Paul Gieler.

23 x 16,5 cm, 256 Seiten, Hardcover  
ISBN 978-3-943123-41-8 • 19,90 €

Der gelernte Winzer und Mitinitiator des seit Jahren erfolgreichen „Gesprächskreises Ahrwein“ präsentiert ein Füllhorn mit Ahrweinwissen in einem „Cuvée“ aus profunder Fachkompetenz und persönlichen Erlebnissen rund um den Ahrwein, das selbst Kenner des Ahrweines verblüffen dürfte.



## Ahrweiler

von Hans-Georg Klein

Format: 21 x 14,7 cm, 64 S., 2. Auflage.  
ISBN 978-3-943123-20-3 • 5,- €


Mit diesem Stadtführer kann sich der Gast auf eigene Faust in Ahrweiler umsehen, Sehenswertes entdecken und Hintergrundwissen erwerben. Tauchen Sie ein in die Geschichte der Stadt, die seit dem Mittelalter das Zentrum an der Rotweinhahr war. Anhand von 35 bedeutsamen Objekten im historischen Zentrum führt der Autor den Leser durch die Vergangenheit von Ahrweiler und seiner Bewohner.

## Den AhrSteig in 9 Etappen entecken

von Hans-Peter Pracht

20 x 12 cm, 176 Seiten, Flexcover mit Fadenheftung,  
ISBN 978-3-943123-31-9 • 12,90 €

Eine fundierte Darstellung des Wanderweges und vieler interessanter Punkte entlang der Route. Der Autor empfiehlt für den Premiumweg 9 entspannte Etappen. So bleibt mehr Zeit für die Schönheiten rechts und links der Strecke, wandern genießen wörtlich genommen.



## Die Geschichte der Ahrtalbahn

von Heinz Schönewald

21 x 13,8 cm, 128 Seiten, Hardcover,  
ISBN 978-3-943123-40-1 • 12,90 €

Die Ahrtalbahn hat seit ihren Anfängen 1880 eine wechselvolle Geschichte erfahren. Stand am Beginn der Planungen das aufstrebende Kurbad Neuenahr an das seinerzeit modernste Verkehrsmittel anzuschließen, dominierten im Vorfeld des 1. Weltkrieges militärstrategische Überlegungen den Ausbau des Schienennetzes.



## Freizeit- und Wanderkarte Ahrtal

von Altenahr bis Sinzig

92 x 41 cm, 1 : 25.000, einseitig bedruckt,  
Stadtpläne Bad Neuenahr und Ahrweiler  
ISBN 978-3-943123-30-2 • 2,95 €,  
2. aktualisierte Auflage

*Der Eifel-Verlag ist ein Imprint des Gaasterland-Verlages,  
dort finden Sie weitere spannende Bücher zum Rheinland.*

Eifel-Verlag  
Gaasterland-Verlag

Schüller Straße 4, 54584 Jünkerath  
Telefon: 06597 9029123  
mail@eifel-verlag.de  
www.eifel-verlag.de & www.gaasterland-verlag.de

*Wir lieben die Eifel*  
**EIFEL-VERLAG**